

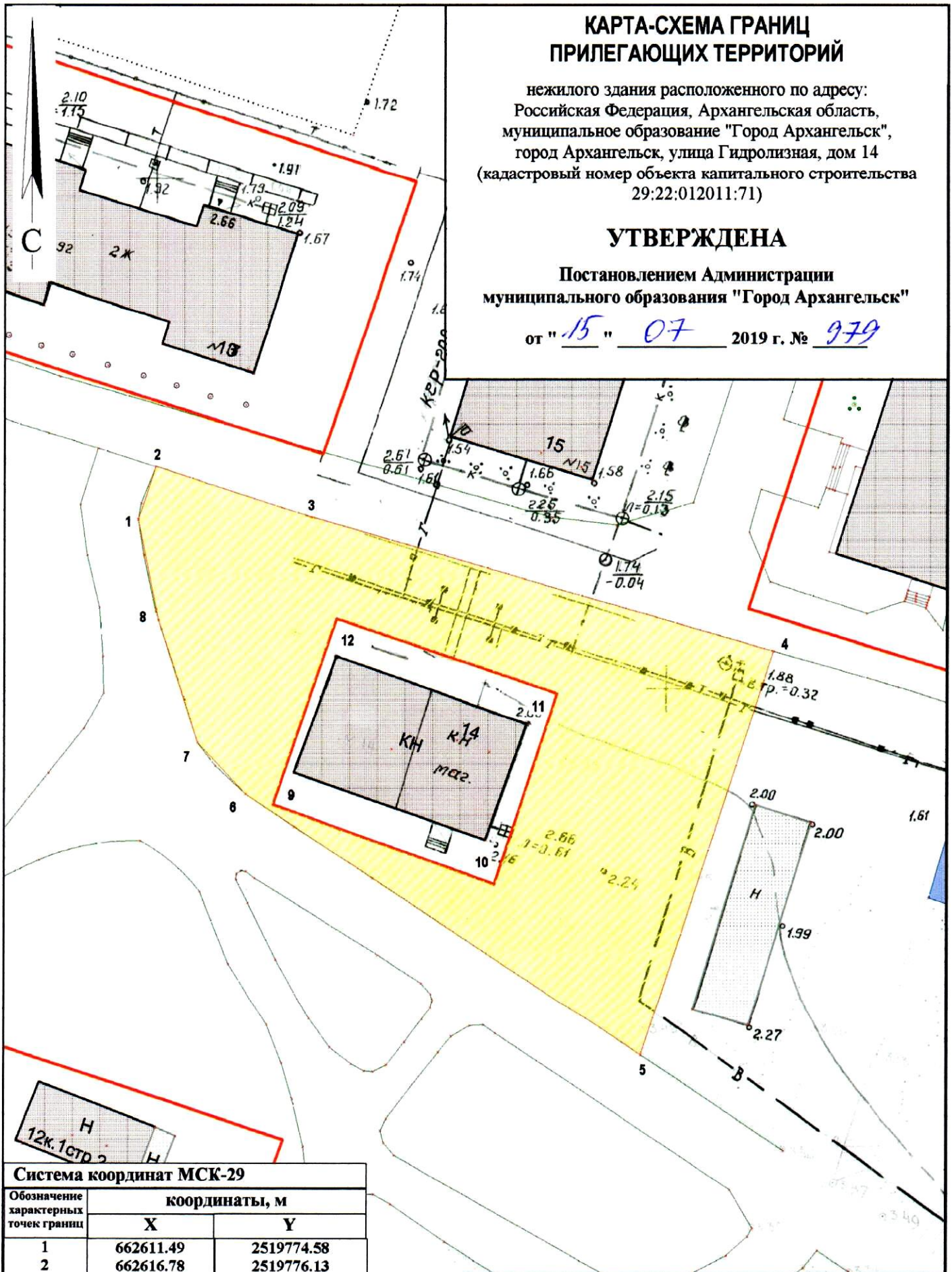
# КАРТА-СХЕМА ГРАНИЦ ПРИЛЕГАЮЩИХ ТЕРРИТОРИЙ

нежилого здания расположенного по адресу:  
Российская Федерация, Архангельская область,  
муниципальное образование "Город Архангельск",  
город Архангельск, улица Гидролизная, дом 14  
(кадастровый номер объекта капитального строительства  
29:22:012011:71)

## УТВЕРЖДЕНА

Постановлением Администрации  
муниципального образования "Город Архангельск"



от "15" 07 2019 г. № 979



**Система координат МСК-29**

Обозначение характерных точек границ	координаты, м	
	X	Y
1	662611.49	2519774.58
2	662616.78	2519776.13
3	662612.37	2519791.58
4	662600.96	2519837.35
5	662560.60	2519825.92
6	662584.97	2519786.14
7	662589.85	2519781.27
8	662601.71	2519776.97
9	662584.04	2519788.90
10	662576.99	2519810.91
11	662595.94	2519816.33
12	662602.54	2519794.41

**УСЛОВНЫЕ ОБОЗНАЧЕНИЯ:**

-  изображение границ земельного участка по ул. Гидролизной, дом 14
-  изображение границ прилегающих территорий

Масштаб 1 : 500